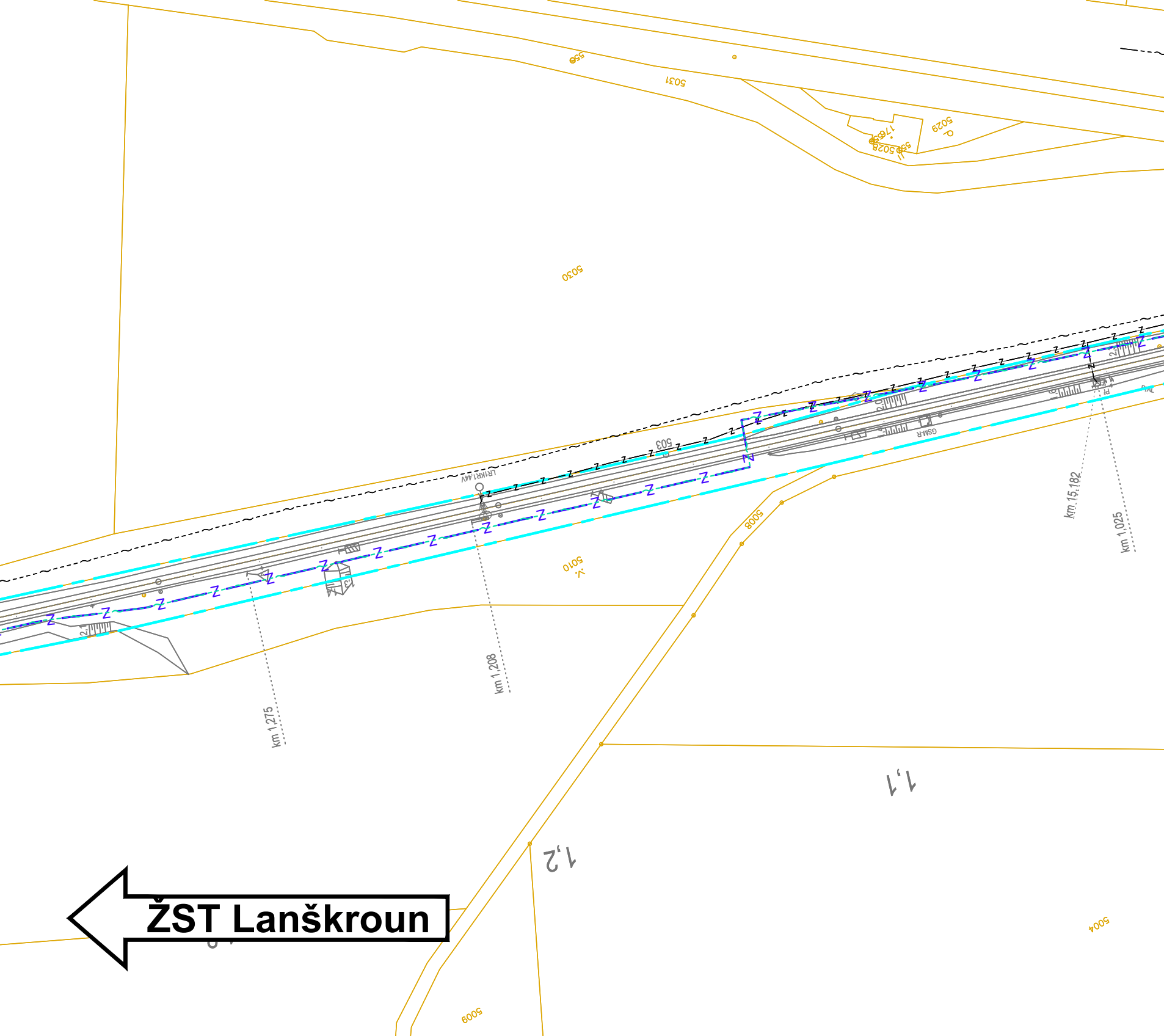
ŽST Lanškroun
km 1,275
km 1,208
km 15,182
km 1,025
5030
5031
5029
5028
503
5010
5008
5004
5009
1,1
1,2
GSM-R

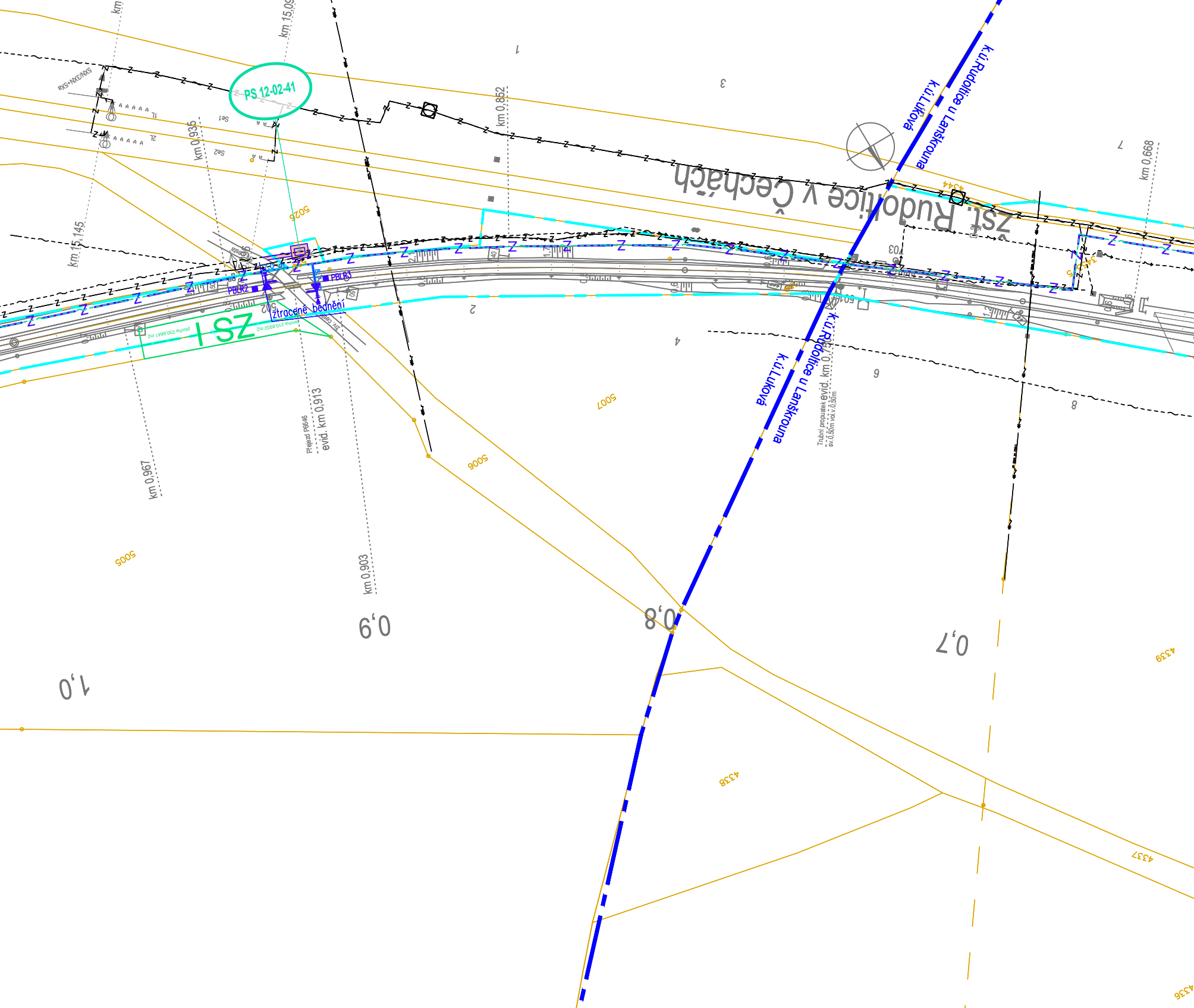
PS 12-02-41
Zst. Rudoltice v Čechách
k.ú.Rudoltice u Lanškrouna
k.ú.Luková
k.ú.Luková
k.ú.Rudoltice u Lanškrouna
km 15,09
km 15,145
km 0,935
km 0,852
km 0,668
km 0,967
km 0,903
evid. km 0,913
Přejezd P6646
Trubní propustek evid. km 0,7
PBLR2
PBLR3
ztracené bednění
I SZ
5025
5005
5006
5007
4344
4338
4337
4339
4336
0,9
0,8
0,7
1,0

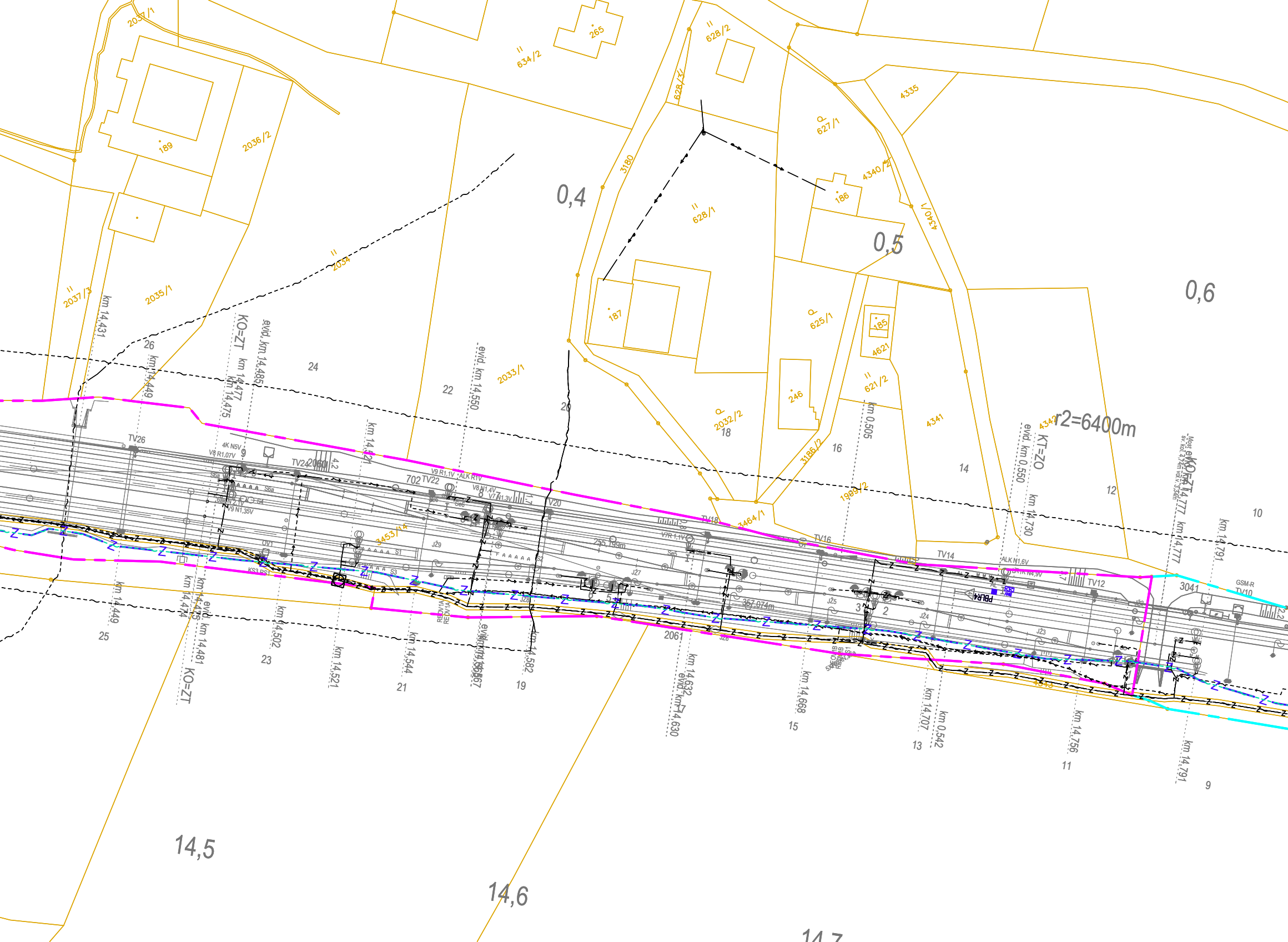
0,4
0,5
0,6
14,5
14,6
14,7
r2=6400m
KT=ZO
KO=ZT
evid. km 0,550
km 0,505
km 0,542
km 14,431
km 14,449
km 14,474
km 14,475
km 14,477
km 14,481
evid. km 14,485
km 14,502
km 14,521
km 14,544
evid. km 14,550
km 14,582
km 14,632
evid. km 14,630
km 14,668
km 14,707
km 14,730
km 14,756
km 14,777
km 14,791
2037/1
2037/3
189
2036/2
2035/1
2034
634/2
265
628/2
628/1
3180
627/1
4335
4340/2
4340/1
186
187
625/1
185
4621
621/2
246
2032/2
2033/1
3186/2
1989/2
3464/1
3453/14
4341
4342
2061
702
9
10
11
12
13
14
15
16
18
19
20
21
22
23
24
25
26
TV12
TV14
TV16
TV18
V20
TV22
TV24
TV26
TV10
GSM-R
3041
PBLR4
357,074m
255,199m
ALK N1,6V
V7R 1,1V
V9 R1,1V
ALK R1V
V8 N1,4V
V7 N1,3V
V8 R1,07V
4K N5V
V9 N1,35V
S1
S3
KS3
OV1
JŽ3
JŽ4
JŽ5
JŽ7
JŽ8
JŽ9
REDVIA
Z

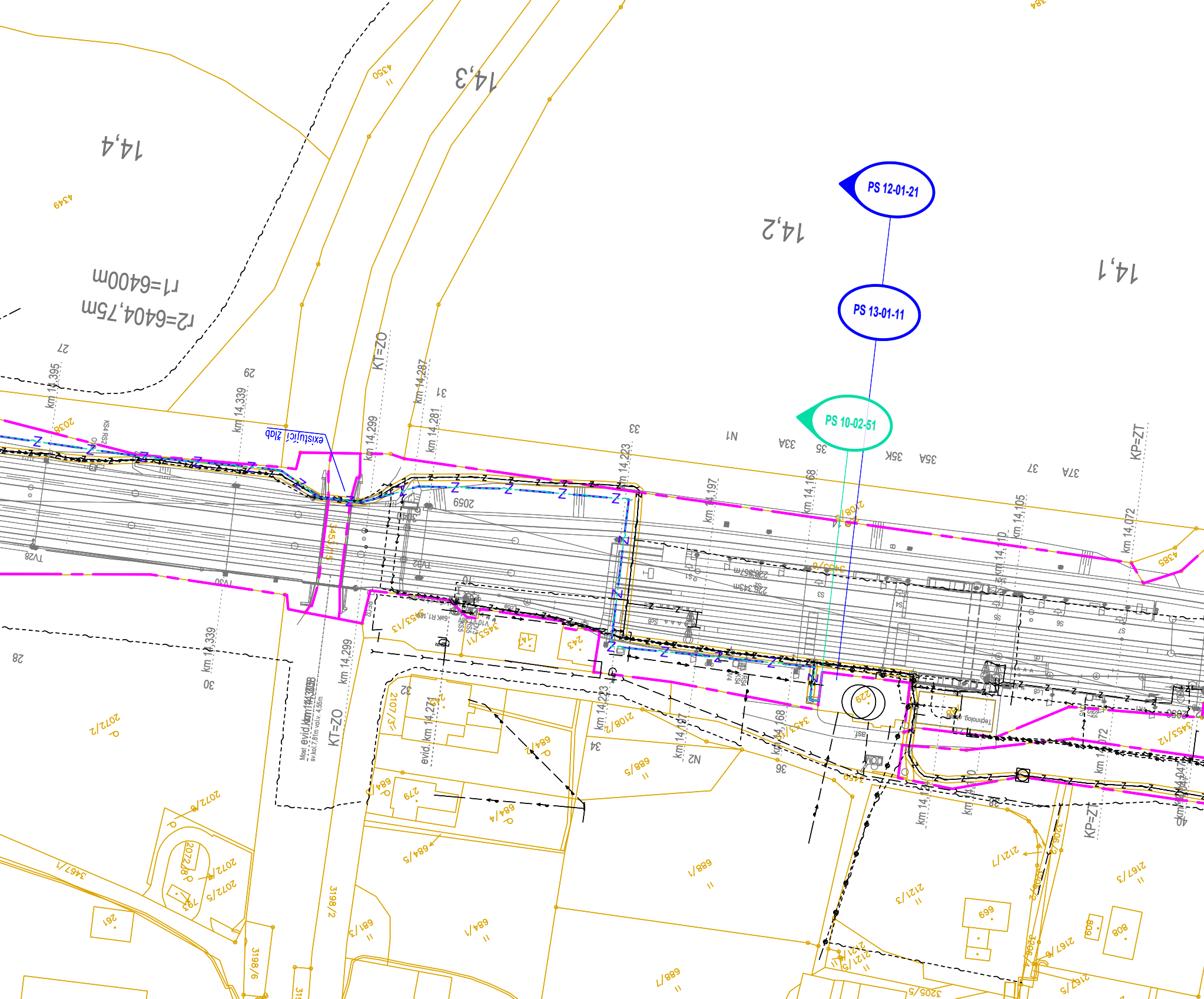
PS 12-01-21
PS 13-01-11
PS 10-02-51
14,4
14,3
14,2
14,1
r1=6400m
r2=6404,75m
km 14,395
km 14,339
km 14,299
km 14,287
km 14,281
km 14,223
km 14,197
km 14,168
km 14,105
km 14,072
KT=ZO
KP=ZT
existující žlab
2059
2038
3451/15
3453/13
3453/11
3453/12
2072/2
2072/6
2072/5
2072/7
2072/8
3467/1
3198/2
3198/6
684/1
684/2
684/3
684/4
684/5
688/1
688/5
2107/3
2108/2
2121/1
2121/3
2121/5
2167/3
2167/5
3205/5
261
279
699
808
809
229
243
4349
4350
4385
Most evid.km 14,303
evid. km 14,271
Technolog.
asf.
N1
N2
33A
35K
35A
37A
TV28
TV30
TV32

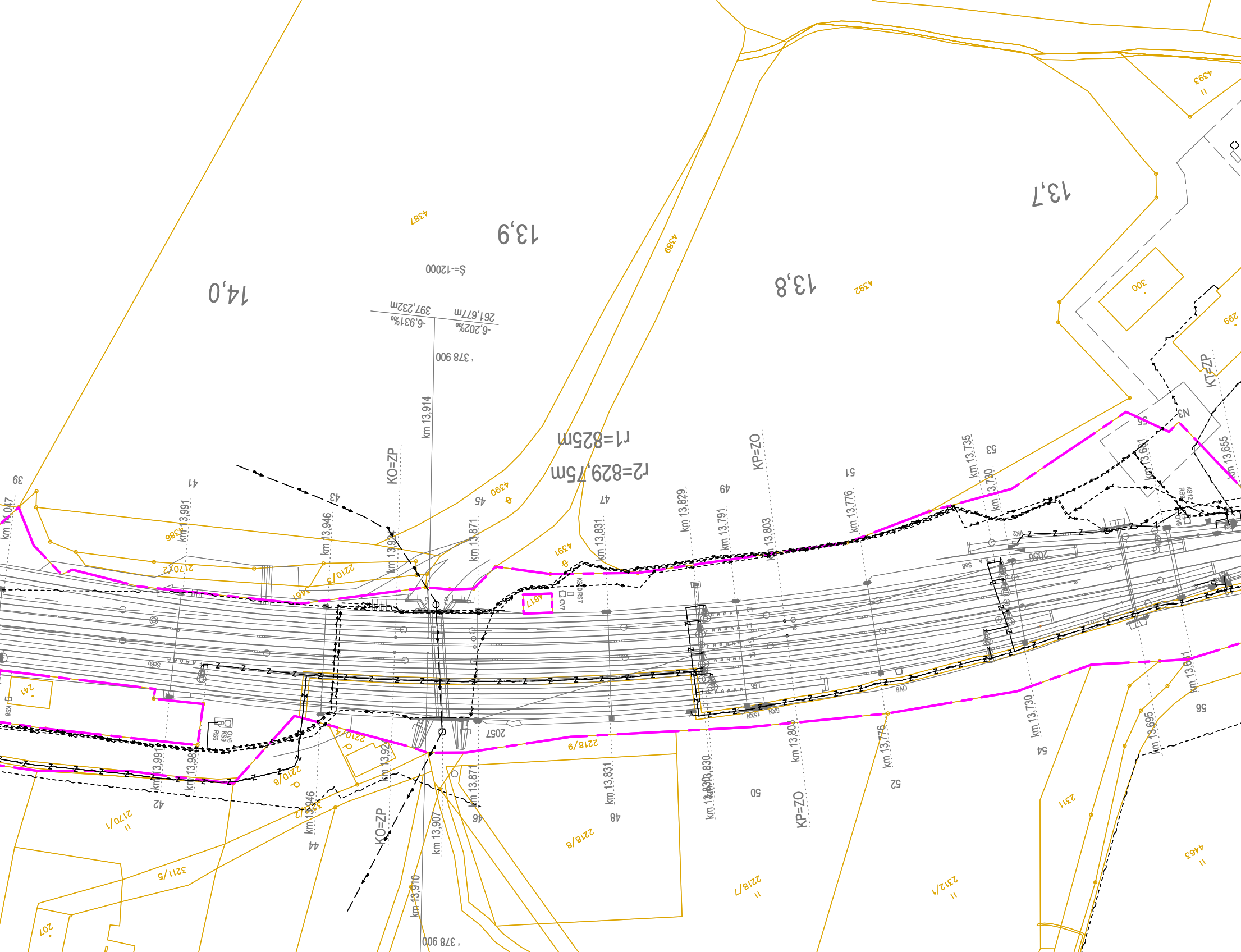
14,0
13,9
13,8
13,7
r1=825m
r2=829,75m
397,232m
-6,931‰
261,677m
-6,202‰
S=-12000
378 900
km 13,914
KO=ZP
KP=ZO
KT=ZP
km 14,047
km 13,991
km 13,946
km 13,92
km 13,871
km 13,831
km 13,829
km 13,791
km 13,803
km 13,776
km 13,735
km 13,730
km 13,691
km 13,655
km 13,907
km 13,910
km 13,808
km 13,830
km 13,695
39
41
42
43
44
45
46
47
48
49
50
51
52
53
54
55
56
4387
4386
4389
4390
4391
4392
4393
4417
4463
2170/1
2170/2
2210/3
2210/6
2218/1
2218/8
2218/9
2057
2056
2311
2312/1
3211/5
241
207
299
300
KS8
KS9
RS6
RS7
OV6
OV7
OV8
OV9
KS10
KS12
RS8
Se8
Se9
5XN
15XN

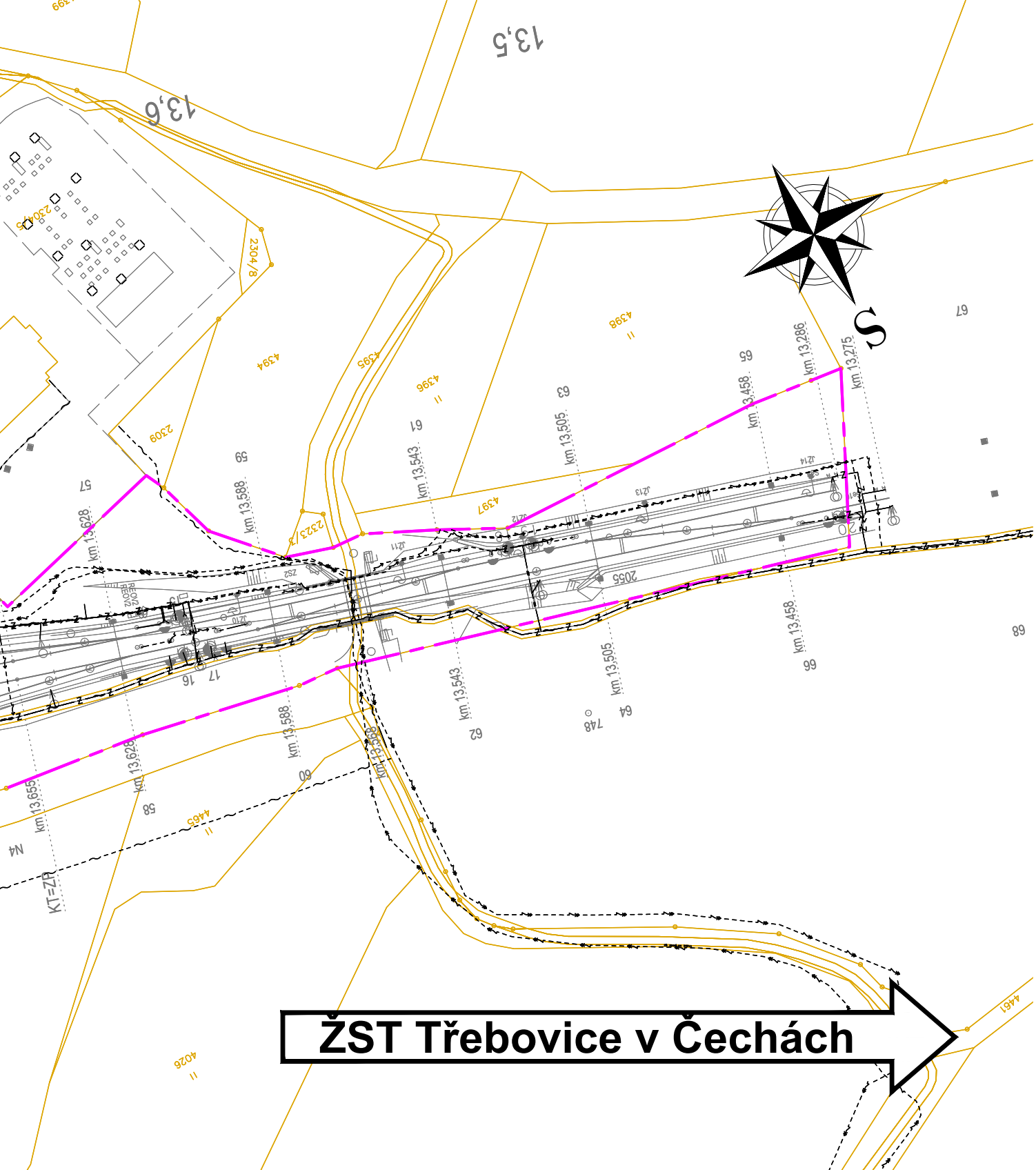
13,5
13,6
2304/8
2304/5
4394
4395
4396
4397
4398
2309
2322/2
57
59
61
63
65
67
66
68
64
62
60
58
N4
KT=ZP
km 13,286
km 13,275
km 13,458
km 13,505
km 13,543
km 13,588
km 13,628
km 13,655
km 13,668
2055
748
16
17
4465
4026
4461
S
ŽST Třebovice v Čechách

LEGENDA ČAR:

katastr a koleje :

hranice katastrálního území
hranice pozemků Českých Drah
hranice pozemků Správy Železnic
zařízení staveniště
dočasný zábor
trvalý zábor
nová kolej
směrová a výšková úprava koleje
výhledový stav navazujícího úseku

tipy použitých čar:

vodovod pitná voda
vodovod užitková voda
vodovod obecně
kanalizace dešťová
kanalizace splašková
kanalizace stoka
plynovod NTL
plynovod STL
plynovod VTL
ropovod
Mikrovlnné (MW) spoje
nadzemní vedení NN
nadzemní vedení VN
nadzemní vedení VVN
podzemní vedení NN
podzemní vedení VN
podzemní vedení VVN
sdělovací vedení
— Z — Z — Z — zabezpečovací vedení

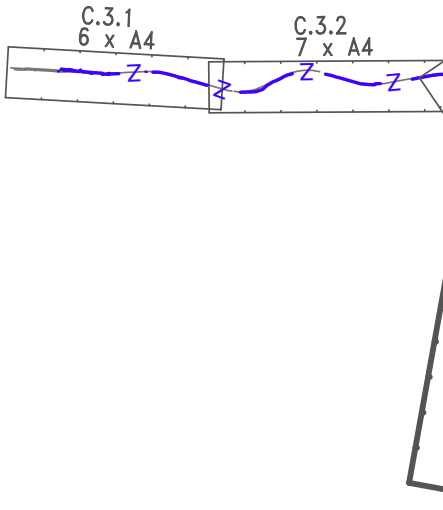
C.3.1
6 x A4
C.3.2
7 x A4
Z
Z
Z
Z

LEGENDA BAREV:

barvy čar:

▬	**katastrální mapa**
▬	**zaměření stávajícího stavu**
▬	**zaměření stávajících sítí**
▬	**zabezpečovací vedení**
▬	**sdělovací vedení**
▬	**silnoproudá technologie**
▬	**železniční svršek a spodek**
▬	**sanace svahů, gabionové zdi**
▬	**trativody, vsakovací objekty**
▬	**nástupiště**
▬	**železniční přejezdy**
▬	**železniční mosty, propustky**
▬	**silniční mosty, propustky**
▬	**zdi, lávky, krakorce**
▬	**mimodrážní sdělovací vedení**
▬	**mimodrážní silnoproudé vedení**
▬	**kanalizace splašková**
▬	**kanalizace dešťová**
▬	**vodovody**
▬	**plynovody**
▬	**pozemní komunikace**
▬	**kabelovody**
▬	**protihluková opatření**
▬	**pozemní objekty**
▬	**zastřešení a přístřešky**
▬	**demontáže a demolice**
▬	**drobná architektura a oplocení**
▬	**trakce**
▬	**ohřev výměn, EPZ**
▬	**rozvody VN, NN, osvětlení**
▬	**ukolejnění, uzemnění**
▬	**nová výsadba, zeleň**
▬	**zařízení staveniště**
▬	**travalé zábory, výkupy pozemků**
▬	**dočasné zábory do 1roku**
▬	**věcná břemena**
▬	**navazující a výhledový stav**

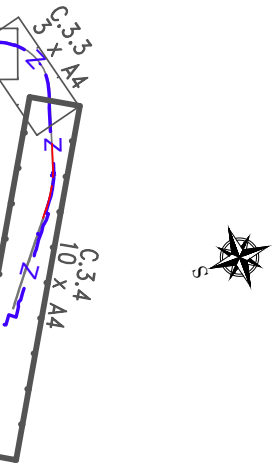
C.3.3
3 x A4
C.3.4
10 x A4
S

EVROPSKÁ UNIE
Evropské strukturální a investiční fondy
Operační program Doprava

Ministerstvo dopravy
Státní fond dopravní infrastruktury

Orientační schéma:

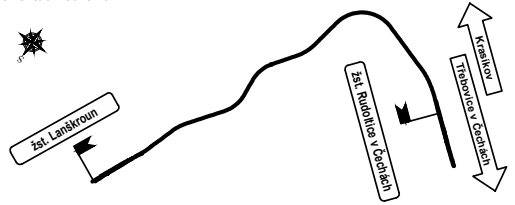
žst. Lanškroun
žst. Rudoltice v Čechách
Třebovice v Čechách
Krasíkov
S

Razítko oprávněné osoby:

Podpis:
Datum:

Revize:	Datum:	Popis:	Kontroloval:
000	18.04.2023	Čistopis dokumentace	Ing. Emil Špaček

Stavebník/Investor:	**Správa železnic, státní organizace**
Adresa:	Dlážděná 1003/7, 110 00 Praha 1
Zástupce investora:	Stavební správa východ
Adresa:	Nerudova 773/1, 779 00 Olomouc

SPRÁVA ŽELEZNIC

Zhotovitel stavby:	**SAGASTA s.r.o.**
Adresa:	Novodvorská 1010/14, 142 00, Praha 4 - Lhotka
Kontakt:	T: +420 261 344 100 E: info@sagasta.cz
Zhotovitel objektu:	**SAGASTA s.r.o.**
Adresa:	Novodvorská 1010/14, 142 00, Praha 4 - Lhotka
Kontakt:	T: +420 261 344 100 E: info@sagasta.cz

SAGASTA

Hlavní projektant (HIP):	Specialista:	Odpovědný projektant:	Zpracovatel:
Ing. Emil Špaček	Ing. Marek Guspan	Ing. Stanislav Rýznar	Bc. Valeriya Shugarova

Název stavby/akce:

Implementace ETCS Regional Rudoltice v Čechách - Lanškroun

Označení (S-kód):
S 622 100 190

Označení zhotovitele:
122 113

Název části:	Situační výkresy stavby	Označení části:	C.3
Název objektu/dílčí části:		Označení objektu/komplexu:	
Název přílohy:	Koordinační situace	Číslo přílohy:	**2 004**
Název dílčí části přílohy:	Výkres č.4 - 1,300 - 0,000	Paré:	

Kraj:	Katastrální území:	TUDU:
Pardubický	743500, 689025, 678929	192102 1921B1

Stupeň dokumentace:	Datum zpracování:	Formáty:	Měřítko:
DUSP	04/2023	12 x A4	1 : 1000

S-kód:	Stupeň dokumentace:	Část:	Objekt:	Podobjekt:	Příloha:	Revize:
S 6 2 2 1 0 0 1 9 0	_ D U S P	_ C 3 X X X	_ X X X X X X X X	_ X X	_ 2 _ 0 0 4	_ 0 0 0

DOKUMENTACI LZE UŽÍVAT POUZE VE SMYSLU PŘÍSLUŠNÉ SMLOUVY O DÍLO. VÝKRES, ČI JEHO ČÁST, MŮŽE BÝT KOPÍROVÁN NEBO JINÝM ZPŮSOBEM ROZŠIŘOVÁN POUZE PO PŘEDCHOZÍM SOUHLASU SAGASTA, s.r.o.